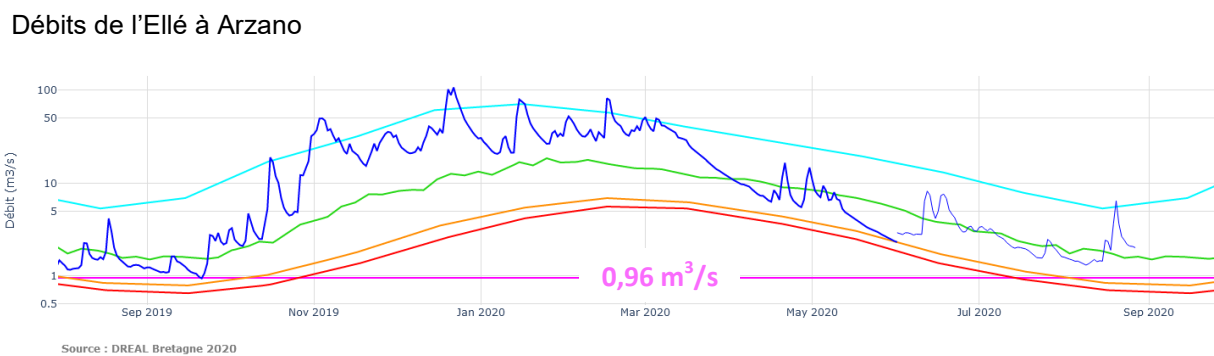
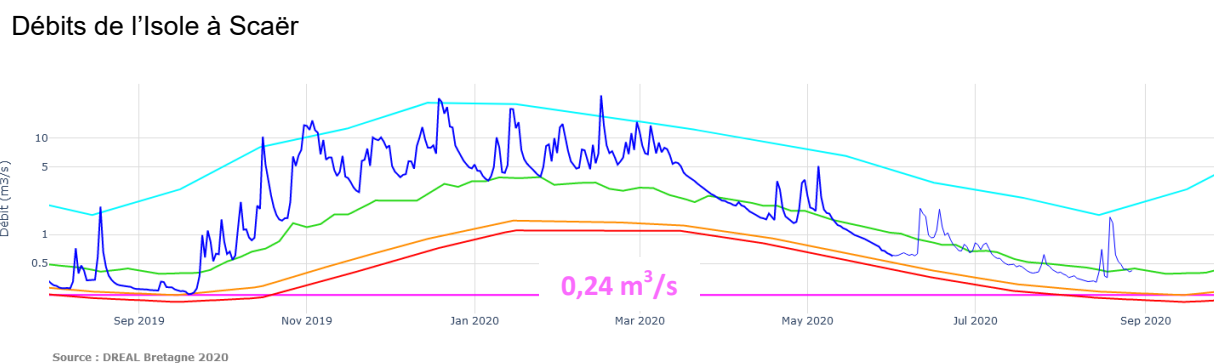
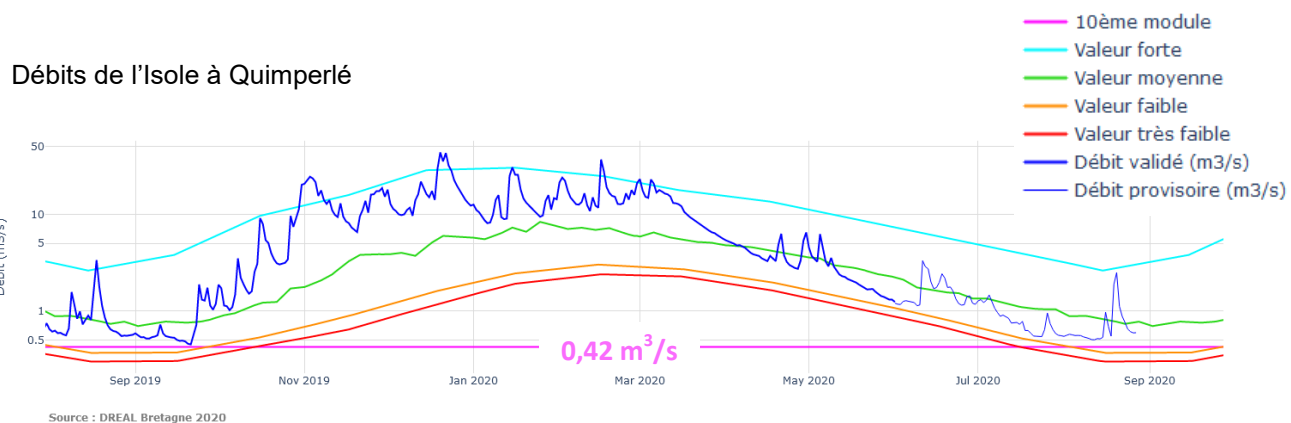
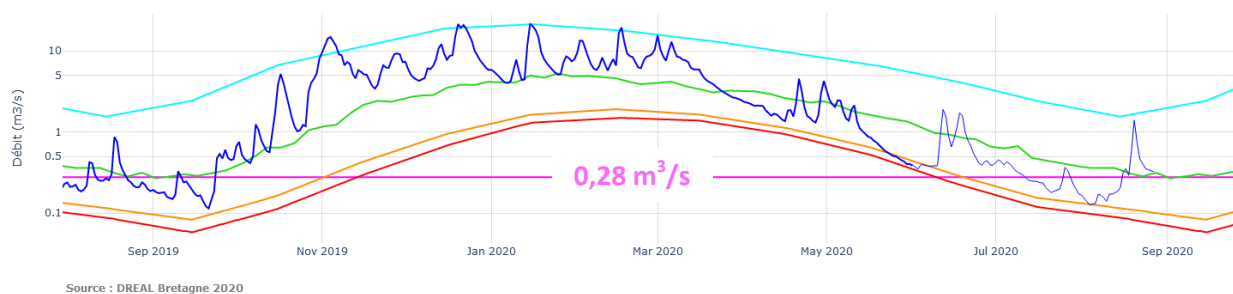


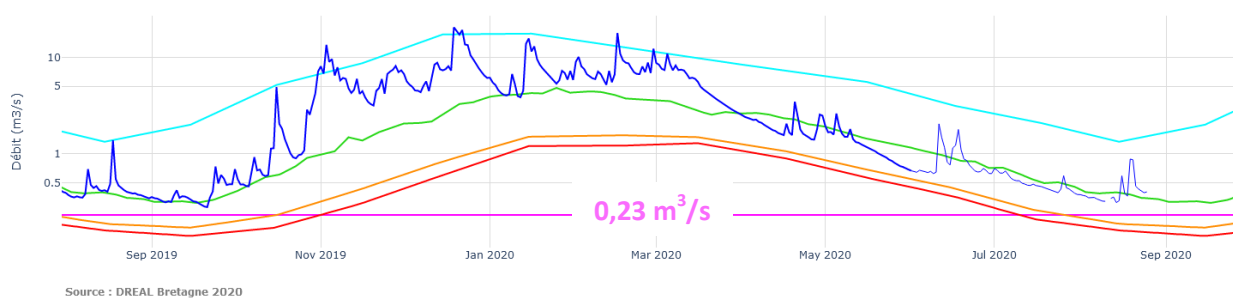
Débits des rivières : Le 10^{ème} du module est représenté par la droite rose sur les graphiques suivants



Débits de l'Ellé à Le Fauoët



Débits de l'Inam à Le Fauoët



* **Le module** correspond au débit hydrologique moyen inter-annuel, c'est une synthèse des débits moyens annuels d'un cours d'eau sur une période de référence (généralement au minimum 30 ans de mesures consécutives).

Le 10^{ème} du module est généralement la valeur seuil réglementaire en deçà de laquelle les prélèvements dans les cours d'eau ne sont plus autorisés.